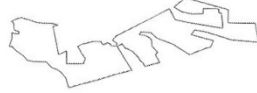


Enerji ve Tabii Kaynaklar Bakanlıđından:

YEKA İLANI

Sınırları ile köşe koordinatları ařağıdaki krokiler ve listelerde gösterilen alanlar, 09/10/2016 tarih ve 29852 sayılı Resmî Gazete’de yayımlanan Yenilenebilir Enerji Kaynak Alanları Yönetmeliđi kapsamında Yenilenebilir Enerji Kaynak Alanları (YEKA) olarak ilan edilmiřtir.

1. G25-Karaman-1


İL	Karaman
İLÇE	Ayrancı
ALAN	33,26 km ²
GENEL GÖRÜNÜM	

KÖŞE KOORDİNATLARI (UTM 6 Derece – ED50 Datum-33’)


Köşe Numarası	Dođu (sađa deđer)	Kuzey (yukarı deđer)	Köşe Numarası	Dođu (sađa deđer)	Kuzey (yukarı deđer)
K1	552487,27	4124288,77	K62	554947,64	4128054,98
K2	552203,37	4124181,62	K63	558149,23	4130142,80
K3	552096,45	4124150,33	K64	558488,69	4129321,08
K4	552003,01	4124589,95	K65	559250,11	4129111,37
K5	551915,22	4124906,83	K66	561360,13	4128692,03
K6	551841,24	4124996,90	K67	561337,36	4129110,66
K7	551600,92	4125351,41	K68	561271,52	4129845,49
K8	551385,09	4125512,21	K69	561119,84	4129848,84
K9	551082,54	4125664,02	K70	561106,39	4130148,03
K10	550748,75	4126085,91	K71	560178,00	4130162,10
K11	549966,80	4126097,93	K72	560176,40	4129776,79
K12	549610,13	4126193,82	K73	559516,97	4129749,78
K13	549427,87	4126477,10	K74	558864,23	4129932,06
K14	548910,49	4126935,15	K75	558420,53	4130276,71
K15	548713,86	4127212,59	K76	559093,36	4130970,77
K16	548652,56	4127221,22	K77	561672,63	4130102,66
K17	548543,09	4127220,14	K78	561669,92	4129095,76
K18	548702,89	4127850,57	K79	563300,38	4129085,38
K19	548695,63	4128231,29	K80	563506,34	4127677,27
K20	549124,60	4128157,24	K81	561860,03	4127851,76
K21	549107,19	4128351,12	K82	561059,45	4128146,87
K22	548836,81	4128459,88	K83	560386,81	4128393,21
K23	548806,67	4128906,77	K84	559668,00	4128562,43
K24	548728,59	4129085,97	K85	559449,77	4128212,74
K25	548637,44	4129100,60	K86	560795,14	4127785,64
K26	548856,19	4129232,69	K87	560636,17	4127285,03
K27	549242,60	4129391,01	K88	560356,21	4127196,36
K28	549740,36	4129211,89	K89	559362,71	4126691,59
K29	549890,44	4129148,16	K90	558331,35	4127504,16
K30	550216,59	4129017,15	K91	557400,35	4127942,20
K31	550504,33	4128979,96	K92	557027,24	4128337,82
K32	550601,55	4128965,28	K93	556426,18	4128358,75
K33	550732,32	4128973,78	K94	556331,44	4128182,81
K34	551081,46	4128969,51	K95	556640,88	4128140,18
K35	551202,60	4128923,73	K96	556928,05	4127987,87
K36	551298,30	4128902,87	K97	557068,07	4127832,59
K37	551414,27	4128847,93	K98	557108,45	4127313,01

K38	551465,91	4128831,86	K99	557452,00	4126839,51
K39	551158,50	4128754,05	K100	557307,00	4126674,02
K40	551493,49	4126629,53	K101	557568,26	4126100,06
K41	551977,13	4126892,83	K102	556683,22	4125792,51
K42	551973,28	4125940,44	K103	556555,36	4126083,86
K43	553010,40	4125969,74	K104	556386,12	4126241,74
K44	553020,09	4126106,70	K105	556287,60	4126470,96
K45	553113,76	4126330,23	K106	555914,64	4126913,72
K46	552869,06	4126731,54	K107	555607,14	4127135,57
K47	552793,90	4126937,74	K108	555502,29	4127133,18
K48	552642,59	4127260,97	K109	555329,79	4127462,50
K49	552735,19	4127321,55	K110	554996,79	4127303,32
K50	552842,28	4127405,73	K111	555025,50	4127245,30
K51	553585,53	4127651,14	K112	555900,78	4125495,80
K52	554037,37	4127657,63	K113	555183,16	4125262,71
K53	554063,38	4127545,54	K114	554544,40	4125025,45
K54	554197,46	4127382,97	K115	553614,65	4124687,08
K55	554348,47	4127479,17	K116	553147,43	4124524,05
K56	554447,41	4127551,95	K117	553124,14	4124511,66
K57	554576,86	4127486,11	K118	553097,21	4124505,25
K58	554667,92	4127319,95	K119	552996,81	4124505,47
K59	554938,76	4127312,62	K120	552992,13	4124466,23
K60	555003,69	4127512,93	K121	552809,39	4124406,72
K61	554739,08	4127778,45	K122	552602,03	4124329,64

2. G25-Karaman-2


İL			Karaman		
İLÇE			Ayrancı		
ALAN			4,00 km²		
GENEL GÖRÜNÜM					
KÖŞE KOORDİNATLARI (UTM 6 Derece – ED50 Datum-33°)					
Köşe Numarası	Doğu (sağa değer)	Kuzey (yukarı değer)	Köşe Numarası	Doğu (sağa değer)	Kuzey (yukarı değer)
K1	560030,02	4131259,46	K7	562676,32	4130333,94
K2	559605,50	4131413,52	K8	562352,66	4130426,39
K3	560511,48	4131956,69	K9	561634,66	4130652,66
K4	563039,39	4132269,14	K10	561257,06	4130773,62
K5	562928,57	4131355,10	K11	560745,02	4131030,84
K6	563068,25	4130563,81			

3. G25-Karaman-3

İL			Karaman		
İLÇE			Merkez		
ALAN			6,00 km²		
GENEL GÖRÜNÜM					
KÖŞE KOORDİNATLARI (UTM 6 Derece – ED50 Datum-33°)					
Köşe	Doğu	Kuzey	Köşe	Doğu	Kuzey

Numarası	(sağa değer)	(yukarı değer)	Numarası	(sağa değer)	(yukarı değer)
K1	535405,33	4133231,82	K8	540441,73	4133326,64
K2	535575,84	4133222,73	K9	540101,59	4133185,90
K3	536022,59	4133403,71	K10	539340,89	4133085,59
K4	536504,75	4133664,45	K11	538134,00	4132273,94
K5	536621,47	4133789,20	K12	537913,61	4132272,28
K6	538164,70	4133574,21	K13	536894,30	4131798,59
K7	540418,49	4133590,46	K14	535978,14	4131270,53


4. G25-Karaman-4

İL	Karaman
İLÇE	Ayrancı
ALAN	1,04 km ²
GENEL GÖRÜNÜM	
	

KÖŞE KOORDİNATLARI (UTM 6 Derece – ED50 Datum-33')

Köşe Numarası	Doğu (sağa değer)	Kuzey (yukarı değer)	Köşe Numarası	Doğu (sağa değer)	Kuzey (yukarı değer)
K1	549033,28	4129689,05	K6	550946,88	4130374,21
K2	549298,81	4129808,96	K7	551295,15	4130452,47
K3	550038,54	4130147,73	K8	551554,64	4129749,74
K4	550310,71	4130270,53	K9	549256,41	4129743,43
K5	550754,39	4130474,45	K10	549062,25	4129651,62

5. R25-Karaman-5

İL	Karaman
İLÇE	Merkez
ALAN	48,82 km ²
GENEL GÖRÜNÜM	
	

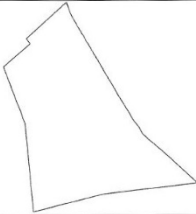
KÖŞE KOORDİNATLARI (UTM 6 Derece – ED50 Datum-33')

Köşe Numarası	Doğu (sağa değer)	Kuzey (yukarı değer)	Köşe Numarası	Doğu (sağa değer)	Kuzey (yukarı değer)
K1	544719,84	4100288,49	K109	535204,68	4107432,36
K2	544637,69	4099965,00	K110	535251,77	4107452,19
K3	544399,74	4099721,35	K111	535292,79	4107480,09
K4	544051,01	4099624,12	K112	535522,92	4107711,04
K5	543921,19	4099568,75	K113	535856,23	4107803,64
K6	543820,73	4099459,18	K114	536190,14	4107713,98
K7	543777,42	4099303,31	K115	536430,63	4107472,50
K8	543789,84	4099190,21	K116	536516,07	4107149,82
K9	543707,64	4098866,96	K117	536469,87	4106964,35
K10	543469,64	4098623,33	K118	536459,01	4106887,42
K11	543136,30	4098530,43	K119	536464,75	4106832,53
K12	542802,04	4098619,93	K120	536488,77	4106745,10
K13	542790,37	4098982,74	K121	536508,67	4106703,81
K14	542483,80	4099479,99	K122	536606,32	4106601,72
K15	542194,54	4099718,14	K123	536647,57	4106577,39
K16	541726,87	4099556,83	K124	536900,69	4106322,11
K17	541416,77	4099362,66	K125	537007,42	4106258,90

K18	541205,63	4099084,89	K126	537125,10	4106232,79
K19	541205,15	4098604,54	K127	537287,41	4106262,90
K20	540823,11	4098425,33	K128	537370,96	4106297,44
K21	539748,83	4098463,05	K129	537640,75	4106555,13
K22	539508,35	4098704,32	K130	537974,00	4106647,70
K23	539208,28	4099970,95	K131	538307,89	4106558,13
K24	537595,36	4101184,70	K132	538548,56	4106316,49
K25	536355,93	4100848,36	K133	538601,60	4106163,97
K26	535533,61	4100860,28	K134	538642,52	4106114,67
K27	534712,19	4102137,37	K135	538810,44	4106006,28
K28	534361,05	4101924,27	K136	539164,92	4105911,07
K29	533439,10	4101838,22	K137	539405,63	4105669,67
K30	533041,01	4101618,16	K138	539460,42	4105469,91
K31	532924,18	4101641,64	K139	539487,98	4105409,46
K32	532739,07	4102139,50	K140	539488,25	4105409,02
K33	532130,24	4102150,10	K141	539500,96	4105390,66
K34	531797,10	4102105,50	K142	539589,36	4105301,55
K35	531604,20	4102189,58	K143	539616,28	4105283,81
K36	531437,16	4102274,09	K144	539656,17	4105267,14
K37	531516,75	4102494,22	K145	539725,24	4105246,27
K38	531446,04	4102878,99	K146	539808,86	4105228,36
K39	531031,92	4102773,46	K147	539850,21	4105223,90
K40	530756,87	4102788,67	K148	539880,16	4105223,82
K41	530720,44	4103138,31	K149	539909,47	4105227,84
K42	530798,65	4103433,58	K150	539993,26	4105250,64
K43	530808,83	4103445,60	K151	541004,77	4105226,33
K44	531037,41	4103677,30	K152	541074,10	4105421,62
K45	531292,49	4103757,22	K153	541643,66	4105750,63
K46	531546,10	4103991,25	K154	541694,91	4105774,07
K47	531879,52	4104083,69	K155	541772,58	4105845,12
K48	532213,35	4103993,87	K156	541809,07	4105888,79
K49	532443,65	4103763,89	K157	542167,29	4104908,76
K50	532484,65	4103687,39	K158	541804,36	4104506,13
K51	532582,29	4103585,26	K159	541512,10	4104419,05
K52	532635,47	4103556,40	K160	541470,07	4104398,43
K53	532751,85	4103525,57	K161	541377,17	4104310,22
K54	532848,63	4103531,49	K162	541312,78	4104154,59
K55	533098,42	4103598,69	K163	541309,12	4104085,01
K56	533167,82	4103580,99	K164	541337,22	4103974,65
K57	533262,51	4103575,60	K165	541357,15	4103933,37
K58	533355,75	4103597,93	K166	541454,54	4103831,67
K59	533450,97	4103639,91	K167	541902,97	4103690,11
K60	533764,41	4103724,69	K168	542218,82	4103400,13
K61	534098,28	4103634,95	K169	542390,92	4103363,49
K62	534454,12	4103259,98	K170	542725,63	4103446,61
K63	535070,29	4103097,43	K171	543059,61	4103357,22
K64	535216,61	4103096,38	K172	543300,51	4103115,60
K65	535548,57	4103006,69	K173	543385,99	4102793,32
K66	535764,89	4102807,47	K174	543303,81	4102470,18
K67	536314,52	4102628,54	K175	543065,37	4102226,11
K68	536596,35	4102685,55	K176	542732,27	4102133,34
K69	536786,70	4102846,68	K177	542397,98	4102222,85
K70	537104,10	4102938,15	K178	542159,07	4102458,29
K71	537224,33	4103030,21	K179	542070,47	4102505,22
K72	537280,41	4103115,32	K180	541988,30	4102526,56
K73	537308,58	4103236,59	K181	541904,29	4102526,14
K74	537283,98	4103394,23	K182	541770,01	4102480,10
K75	537376,54	4103729,23	K183	541652,45	4102359,93


K76	537604,93	4103961,11	K184	541651,92	4102358,93
K77	537930,89	4104104,62	K185	541636,27	4102323,90
K78	538483,36	4104266,60	K186	541613,05	4102236,26
K79	538727,30	4104504,56	K187	541608,29	4102174,78
K80	538683,43	4104632,83	K188	541662,99	4101935,20
K81	538215,00	4105072,57	K189	541612,95	4101661,04
K82	538155,44	4105115,90	K190	541661,09	4101508,96
K83	538154,99	4105116,23	K191	541783,84	4101390,53
K84	538108,51	4105135,43	K192	541785,00	4101389,98
K85	538025,23	4105157,24	K193	542298,97	4101256,08
K86	537941,25	4105156,87	K194	542539,54	4101014,55
K87	537812,21	4105114,91	K195	542620,34	4100719,97
K88	537739,72	4105067,55	K196	542620,62	4100664,50
K89	537586,47	4104914,77	K197	542542,79	4100369,12
K90	536951,14	4104902,06	K198	542435,83	4100223,81
K91	536710,67	4104672,51	K199	542408,73	4100112,74
K92	536038,31	4105400,89	K200	542413,08	4100043,20
K93	536129,31	4105555,92	K201	542437,08	4099956,23
K94	534761,15	4105972,80	K202	542457,03	4099914,95
K95	534253,43	4105707,68	K203	542554,03	4099813,71
K96	533993,02	4105957,01	K204	542707,99	4099756,46
K97	533907,93	4106279,39	K205	542820,74	4099760,03
K98	534000,69	4106614,58	K206	543209,35	4099868,62
K99	534088,66	4106724,43	K207	543274,71	4099903,34
K100	534123,39	4106837,84	K208	543334,35	4099962,11
K101	534123,01	4106930,80	K209	543390,38	4100047,60
K102	534091,40	4107034,84	K210	543410,38	4100309,18
K103	534057,25	4107085,85	K211	543488,27	4100605,13
K104	533981,96	4107160,87	K212	543726,22	4100848,75
K105	534769,12	4107609,72	K213	544059,54	4100941,67
K106	534789,01	4107568,42	K214	544393,81	4100852,23
K107	534958,36	4107413,33	K215	544634,28	4100611,09
K108	535093,55	4107406,27			

6. G25-Ankara-1

İL			Ankara		
İLÇE			Beypazarı		
ALAN			0,738 km ²		
GENEL GÖRÜNÜM					
Köşe Numarası	Doğu (sağa değer)	Kuzey (yukarı değer)	Köşe Numarası	Doğu (sağa değer)	Kuzey (yukarı değer)
K1	410532,25	4464098,03	K13	410338,21	4465206,97
K2	410094,37	4463985,24	K14	410344,93	4465193,35
K3	410045,28	4464533,59	K15	410351,99	4465180,06
K4	409913,70	4464884,88	K16	410359,48	4465166,87
K5	410079,99	4465028,32	K17	410550,51	4464840,74
K6	410056,67	4465060,57	K18	410694,95	4464596,57

K7	410307,57	4465288,05	K19	410704,03	4464581,47
K8	410310,75	4465277,35	K20	410723,39	4464552,04
K9	410315,43	4465262,97	K21	410744,13	4464523,60
K10	410320,53	4465248,70	K22	410778,89	4464467,35
K11	410325,97	4465234,66	K23	410935,44	4464333,60
K12	410331,91	4465220,70	K24	411114,89	4464166,95

7. G25-Bolu-1


İL	Bolu
İLÇE	Gerede
ALAN	0,808 km²
GENEL GÖRÜNÜM	

KÖŞE KOORDİNATLARI (UTM 6 Derece – ED50 Datum-33°)

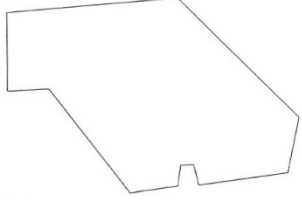
Köşe Numarası	Doğu (sağa değer)	Kuzey (yukarı değer)	Köşe Numarası	Doğu (sağa değer)	Kuzey (yukarı değer)
K1	447871,17	4491980,98	K55	449040,41	4491654,08
K2	447969,12	4491861,85	K56	449166,76	4491662,10
K3	448026,42	4491752,44	K57	449178,27	4491748,38
K4	448034,26	4491698,55	K58	449178,19	4491749,60
K5	448019,51	4491635,04	K59	449167,77	4491772,43
K6	448036,01	4491585,53	K60	449171,19	4491802,16
K7	448044,93	4491529,41	K61	449176,44	4491802,90
K8	448067,18	4491527,37	K62	449174,70	4491857,42
K9	448106,38	4491443,18	K63	449158,54	4491946,22
K10	448159,89	4491421,04	K64	449070,64	4492002,88
K11	448186,55	4491407,31	K65	448967,52	4492022,69
K12	448211,15	4491390,94	K66	448935,41	4492067,53
K13	448210,60	4491373,07	K67	448889,52	4492066,95
K14	448253,62	4491374,99	K68	448873,54	4492069,95
K15	448289,17	4491387,85	K69	448859,67	4492071,60
K16	448265,80	4491446,51	K70	448802,64	4492086,09
K17	448410,14	4491484,58	K71	448763,83	4492066,37
K18	448568,22	4491478,93	K72	448751,89	4492042,25
K19	448575,19	4491447,14	K73	448722,79	4492081,31
K20	448639,42	4491443,04	K74	448740,94	4492098,16
K21	448628,95	4491459,64	K75	448772,47	4492141,58
K22	448589,65	4491505,66	K76	448816,62	4492136,84
K23	448611,53	4491523,04	K77	448882,23	4492162,69
K24	448621,93	4491547,28	K78	448868,11	4492227,73
K25	448632,17	4491594,72	K79	448874,57	4492242,56
K26	448726,70	4491592,18	K80	448828,56	4492273,40
K27	448724,75	4491627,60	K81	448818,80	4492295,01
K28	448704,08	4491675,15	K82	448733,98	4492329,33
K29	448702,78	4491744,20	K83	448769,66	4492348,85
K30	448723,52	4491732,08	K84	448788,89	4492326,19
K31	448763,79	4491778,86	K85	448834,80	4492319,99
K32	448811,38	4491719,93	K86	448888,86	4492290,75
K33	448815,14	4491749,76	K87	448900,54	4492290,89

K34	448841,47	4491847,49	K88	448928,20	4492312,46
K35	448849,21	4491890,28	K89	449008,37	4492303,25
K36	448855,08	4491981,82	K90	449012,71	4492306,56
K37	448860,14	4492004,32	K91	449032,34	4492343,16
K38	448856,61	4492055,41	K92	448982,37	4492350,05
K39	448858,78	4492065,06	K93	448944,12	4492376,30
K40	448872,23	4492063,19	K94	448943,94	4492423,81
K41	448872,43	4492042,31	K95	448979,24	4492424,23
K42	448875,35	4492011,44	K96	448983,69	4492456,50
K43	448868,06	4491972,86	K97	448918,30	4492473,71
K44	448863,22	4491885,08	K98	448901,81	4492525,00
K45	448856,54	4491848,83	K99	448900,99	4492554,54
K46	448838,14	4491783,13	K100	448909,64	4492555,81
K47	448830,11	4491747,99	K101	448845,16	4492632,40
K48	448826,89	4491722,71	K102	448631,48	4492415,07
K49	448828,99	4491707,70	K103	448489,85	4492338,79
K50	448843,68	4491678,30	K104	448477,28	4492331,99
K51	448875,51	4491678,64	K105	448351,20	4492264,16
K52	448942,73	4491691,60	K106	448003,05	4492067,21
K53	449024,78	4491719,35	K107	447871,17	4491980,98
K54	449030,92	4491689,77			

8. G25-Erzurum-1

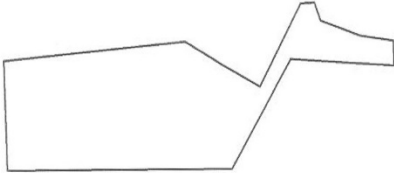
İL			Erzurum		
İLÇE			Çat		
ALAN			1,15 km²		
GENEL GÖRÜNÜM					
KÖŞE KOORDİNATLARI (UTM 6 Derece – ED50 Datum-39°)					
Köşe Numarası	Doğu (sağa değer)	Kuzey (yukarı değer)	Köşe Numarası	Doğu (sağa değer)	Kuzey (yukarı değer)
K1	674406,67	4390068,54	K6	675716,19	4389655,30
K2	673947,47	4390024,29	K7	675939,93	4390002,23
K3	673714,25	4390093,99	K8	675826,67	4390472,96
K4	673766,54	4389792,55	K9	674910,60	4390256,65
K5	674263,58	4389656,62			

9. G25-Erzurum-2

İL			Erzurum		
İLÇE			Karayazı		
ALAN			2,31 km²		
GENEL GÖRÜNÜM					
KÖŞE KOORDİNATLARI (UTM 6 Derece – ED50 Datum-39°)					

Köşe Numarası	Doğu (sağa değer)	Kuzey (yukarı değer)	Köşe Numarası	Doğu (sağa değer)	Kuzey (yukarı değer)
K1	753221,70	4391005,14	K7	754714,81	4390261,99
K2	753546,73	4391022,84	K8	755415,12	4390354,07
K3	754177,20	4390202,90	K9	755504,29	4390793,23
K4	754549,60	4390255,08	K10	754563,61	4391734,62
K5	754575,35	4390417,30	K11	753225,31	4391624,92
K6	754675,59	4390424,17			

10. G25-Kahramanmaraş-1

İL	Kahramanmaraş
İLÇE	Elbistan
ALAN	0,701 km²
GENEL GÖRÜNÜM	

KÖŞE KOORDİNATLARI (UTM 6 Derece – ED50 Datum-39°)

Köşe Numarası	Doğu (sağa değer)	Kuzey (yukarı değer)	Köşe Numarası	Doğu (sağa değer)	Kuzey (yukarı değer)
K1	362895,18	4228834,27	K8	364828,08	4228933,80
K2	363878,24	4228910,29	K9	365008,64	4228914,59
K3	364079,68	4228819,55	K10	365009,88	4228815,67
K4	364282,79	4228734,35	K11	364451,27	4228841,31
K5	364506,60	4229059,71	K12	364128,77	4228414,03
K6	364580,76	4229062,80	K13	362910,65	4228407,33
K7	364614,19	4228992,31			